

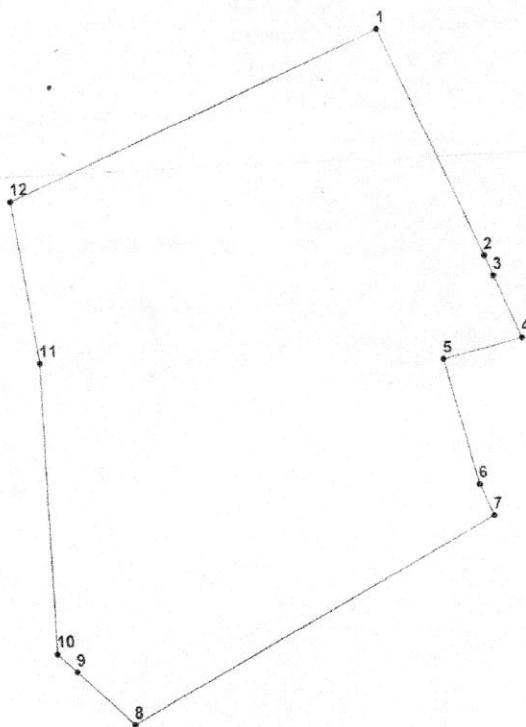
# Planul geometric

Data eliberării: 24.10.2014

Număr Cadastral : 2901304399

Adresa bunului imobil: r-ul Cimișlia, or. Cimișlia, str-la Livezilor

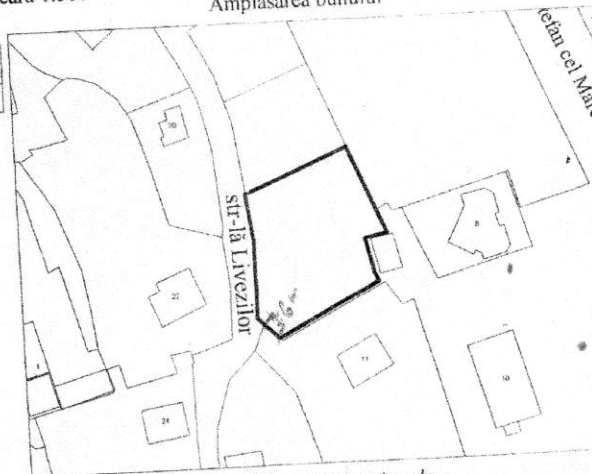
Sistemul de coordonate: MR99



Scara 1:500

Amplasarea bunului

Caracteristicile tehnice a bunului imobil			
Nr.	Tipul bunului imobil	Modul de folosinta	Suprafata (ha, mp)
	Teren	Pentru constructii	0.1267ha



Semne convenționale  
0399- numărul cadastral la terenului

Lista coordonatelor terenului (m) \*

Lista coordonatelor punctelor de cotitură a hotarelor			Distanța între puncte		Tipul hotarelor					
Nr	X	Y	Nr punctelor	Distanța	Tipul punctelor de cotitură a hotarelor			Tipul liniei de hotar		
					Nr	Tipul	Temei	Data	Nr	Tipul
1	154 051,759	229 262,541	1-2	18.55	1	generale			1-2	generale
2	154 034,616	229 269,640	2-3	1.64	2	generale			2-3	generale
3	154 033,099	229 270,268	3-4	5.05	3	generale			3-4	generale
4	154 028,432	229 272,200	4-5	6.05	4	generale			4-5	generale
5	154 027,124	229 266,292	5-6	9.7	5	generale			5-6	generale
6	154 017,671	229 268,463	6-7	2.54	6	generale			6-7	generale
7	154 015,323	229 269,443	7-8	30.98	7	generale			7-8	generale
8	154 001,041	229 241,954	8-9	5.85	8	generale			8-9	generale
9	154 005,168	229 237,808	9-10	2	9	generale			9-10	generale
10	154 006,579	229 236,390	10-11	21.58	10	generale			10-11	generale
11	154 028,159	229 236,257	11-12	12.15	11	generale			11-12	generale
12	154 040,197	229 234,617	12-1	30.22	12	generale			12-1	generale

Beneficiar:

APL dr. Chișița

Primarul:

*[Signature]*  
semnătura, I.S.

Răileanu Gheorghe  
numele, prenumele

Specialist pentru reglementarea regimului proprietății

funciare:

*[Signature]*  
numele, prenumele

semnătura, I.S.

Executantul lucrărilor:

inginer cadastral Cebotari Victor  
numele, prenumele

semnătura, I.S.



# Planul cadastral (geometric)

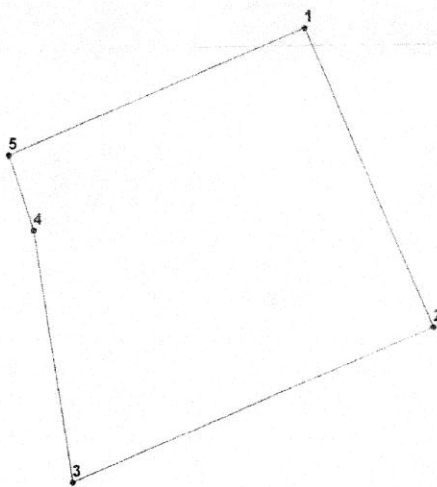
Data eliberării: 22.10.2014

Număr Cadastral : 2901304731

Adresa bunului imobil: r-ul Cimișlia, or. Cimișlia, str-la Livezilor



Sistemul de coordonate: MR99

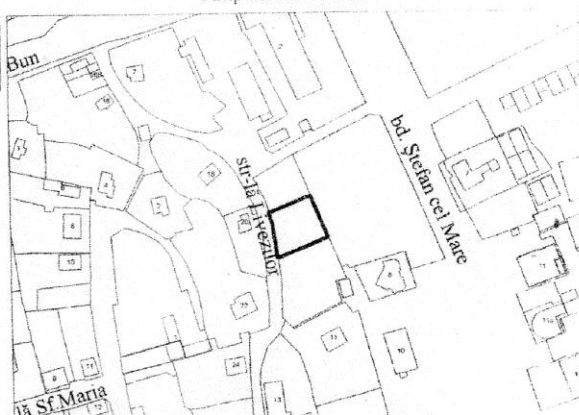


Scara 1:500

## Caracteristicile tehnice a bunului imobil


Nr.	Tipul bunului • imobil	Modul de folosinta	Suprafata (ha, mp)
	Teren	Pentru constructii	0.0677ha

## Amplasarea bunului



Lista coordonatelor terenului (m) \*

Lista coordonatelor punctelor de cotitură a hotarelor			Distanța între puncte		Tipul hotarelor					
Nr	X	Y	Nr punctelor	Distanța	Tipul punctelor de cotitură a hotarelor			Tipul liniei de hotar		
					Nr	Tipul	Temei	Data	Nr.	Tipul
1	154 074 858	229 252,977	1-2	25	1	generale			1-2	generale
2	154 051 759	229 262,541	2-3	30.22	2	generale			2-3	generale
3	154 040 197	229 234,617	3-4	19.57	3	generale			3-4	generale
4	154 059 588	229 231,976	4-5	6.09	4	generale			4-5	generale
5	154 065 384	229 230,098	5-1	24.76	5	generale			5-1	generale



APL  
 semnătura \_\_\_\_\_  
 numele, prenumele  
 Răileanu Gheorghe  
 semnătura, L.S. \_\_\_\_\_  
 numele, prenumele  
 Executanții lucrărilor: inginer cadastral Popușoi Andrei  
 numele, prenumele

Specialist pentru reglementarea regimului proprietății



# Planul cadastral (geometric)

Data eliberării: 10.11.2011

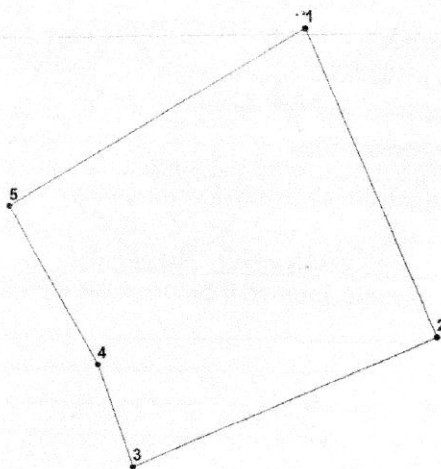
Număr Cadastral : 2901304 *PSL*

Adresa bunului imobil: r-ul Cimișlia, or.Cimișlia, bd. Ștefan cel Mare



Sistemul de coordonate: MR99

*Centrul vinului, nr. 3*

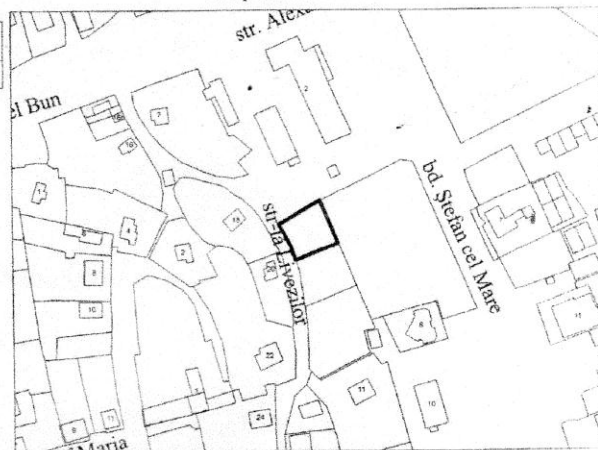


## Caracteristicile tehnice a bunului imobil

Scara 1:500

Amplasarea bunului

Nr.	Tipul bunului imobil	Modul de folosinta	Suprafata (ha, mp)
	Teren	Pentru constructii	0.0576ha



Semne convenționale

Lista coordonatelor terenului (m) \*

Lista coordonatelor punctelor de cotitura a hotarelor			Distanța între puncte		Tipul hotarelor					
Nr	X	Y	Nr punctelor	Distanța	Tipul punctelor de cotitură a hotarelor				Tipul liniei de hotar	
					Nr	Tipul	Temei	Data	Nr.	Tipul
1	154097.96	229243.41	1-2	25	1	generale			1-2	generale
2	154074.86	229252.98	2-3	24.76	2	generale			2-3	generale
3	154065.38	229230.1	3-4	8.09	3	generale			3-4	generale
4	154073.08	229227.61	4-5	13.53	4	generale			4-5	generale
5	154084.97	229221.16	5-1	25.76	5	generale			5-1	generale

Beneficiar: APL

Primarul: Răileanu Gheorghe *Specialist pentru reglementarea regimului proprietății*  
numele, prenumele

funciare: Aramă Leonid  
numele, prenumele

Arhitector: Beriozov Victor  
numele, prenumele

Executantul lucrărilor: Comerzan Igor  
numele, prenumele

Verificat: Comerzan Igor  
numele, prenumele

certificatul nr. CI 0063 din 20 februarie 2009

25 08  
 Cucereanu *[Signature]*